

BIJLAGE 1: Handleiding actualisatie inventaris bouwkundig erfgoed

Februari 2018

Inhoud:

1. Welke gegevens controleren?
 - a. Bewaringstoestand
 - b. Adres
 - c. Inhoudelijke aanpassingen?
2. Hoe administratieve correcties aanleveren?
3. De inventaris op digitale kaarten: van punt naar polygoon
 - a. Correcties op de shapefiles aanleveren
 - b. Afspraken intekening polygonen
4. Hoe deze informatie bezorgen aan het agentschap

1. Welke gegevens controleren?

U kunt ons helpen door de lijst van uw gemeente na te kijken op administratieve fouten, zodat mogelijke bezwaren tijdens het openbaar onderzoek zoveel mogelijk worden vermeden.

Sinds het laatste vaststellingsbesluit zijn er voor uw gemeente misschien fiches in de wetenschappelijke inventaris bijgekomen die nog niet zijn vastgesteld. Het is de bedoeling dat u zowel de oude, reeds vastgestelde, als eventuele nieuwe items bekijkt.

In eerste instantie willen we focussen op administratieve juistheid van adres en bewaringstoestand (bewaard/gesloopt/verbouwd).

Gelieve enkel nieuwe gegevens door te geven: panden die in onze databank al geregistreerd zijn als gesloopt of verbouwd, moeten niet meer gecontroleerd worden.

a. Bewaringstoestand: sloopmeldingen of verbouwingen (=vernietiging erfgoedwaarde)

Panden die zijn gesloopt, mogen niet meegenomen worden op de volgende lijst van de vastgestelde inventaris. U kunt ons doorgeven welke panden sinds de vorige vaststelling werden gesloopt.

Het is belangrijk dat enkel panden die **effectief gesloopt** zijn, worden doorgegeven. Panden waarvoor een sloopvergunning werd toegekend maar waarvan de sloop nog niet werd uitgevoerd, kunnen nog niet als gesloopt geregistreerd worden.

Panden waarvan de **erfgoedwaarde is verdwenen** door een **zware** verbouwing of aanpassing kunnen ook van de volgende vaststellingslijst geschrapt worden. Bij elke melding van verbouwing dient u een of meerdere **foto's** te voegen van de staat van het gebouw na de verbouwingen. Op die manier zijn wij in staat de erfgoedwaarde van het pand op dit moment te evalueren.

Gelieve ook hier enkel nieuwe gegevens door te geven: panden die in onze databank al geregistreerd zijn als verbouwd, hoeft u ons niet meer te melden.

b. Adreswijzigingen

Gelieve ons te melden indien adressen vermeld in de inventaris niet (meer) juist of onvolledig zijn. Het agentschap gebruikt voor de registratie van adresgegevens het Centraal Referentie Adressen Bestand (CRAB)

c. Inhoudelijke opmerkingen?

Indien er inhoudelijke opmerkingen zijn over de korte beschrijving (titel) of de erfgoedkenmerken (typologie, stijl en datering) mogen deze natuurlijk ook gemeld worden. Deze aanpassingen vallen echter buiten de voorbereiding van het vaststellingsbesluit, en worden niet prioritair opgevolgd.

Inhoudelijke aanpassingen kunnen immers enkel aangepast worden mits u een nieuwe tekst opmaakt waaruit de nieuwe gegevens af te leiden zijn. Mocht u aan dit aspect willen werken, kunt u de handleiding daarvoor bij ons opvragen.

2. Hoe administratieve correcties aanleveren?

Bij voorkeur geeft u de correcties van bewaringstoestand en adres door via een **Excel-lijst**. Hiervoor dient u Excel-lijsten te maken van alle relict en gehelen uit de inventaris en een **extra kolom met opmerkingen** toe te voegen.

U markeert de regel waarin een aanpassing is aangebracht in een opvallende kleur. In de opmerkingenkolom geeft u weer welke wijziging u voor deze regel wilt doorvoeren en eventueel waarom (is gesloopt, is verbouwd, adres is gewijzigd naar XXX, huisnummer is gewijzigd naar XXX, intekening klopt niet enz.)

3. De inventaris op digitale kaarten: polygoon aanpassen

Indien de **polygoon van een relict of geheel moet aangepast worden**, mag u de shapefile bewerken. Gelieve zo'n correctie duidelijk te vermelden in de attribuentabel, zodat wij deze kunnen inladen in ons systeem. Er is daarvoor een veld "gewijzigd" voorzien, waarin u met "ja/nee" kunt aanduiden of er aanpassingen gemaakt werden aan de polygoon.

Tekent u liever niet zelf in, dan kunnen aanpassingen in de polygoon ook aangevraagd worden in de Excel-lijst. Graag in bijlage dan ook een plannetje met de correcte aanduiding.

U kunt de correcties van **bewaringstoestand en adres** ook invoeren in de attribuentabel van de shapefiles, als u dat wenst. In de attribuentabel van de shapefile kan u in de kolom "opm" correcties op de administratieve gegevens vermelden.

b. Afspraken intekening polygoon

Technische afspraken intekening polygoon

- Om topologische fouten zoveel mogelijk te vermijden proberen we maximale GRB-conforme percelen (en/of gebouwen en kunstwerken) te kopiëren uit het ADP van het GRB, in plaats van deze zelf in te tekenen. De meest recente versie van het ADP van het GRB kan als WFS ingeladen worden in een GIS-programma via:
<http://geoservices.informatievlanderen.be/overdrachtdiensten/GRB/wfs?>
- Puntrelicten die geen eigen GRB-conform perceel hebben, zoals wegekruisen, kapellen en bunkers, worden aangeduid met hun voetafdruk of een buffer (= cirkel rond het relict).
 - Voetafdruk: Indien er een aanduiding als gebouw of kunstwerk bestaat op het GRB wordt deze afbakening overgenomen.

- Buffer: Indien er geen aanduiding als gebouw of kunstwerk bestaat op het GRB wordt een buffer aangemaakt. We maken deze buffer net zo groot als het relict zelf, tenzij het gaat om een zeer klein relict zoals een wegkruis. Dan hanteren we een diameter van twee meter.

Inhoudelijke afspraken intekening polygonen:

Algemeen uitgangspunt

We proberen zoveel mogelijk volledige percelen te kopiëren uit het administratief perceel (ADP) van het grootschalig referentiebestand (GRB). Deze keuze wordt ingegeven door het streven naar:

- Uniformiteit: de polygoon omvat steeds het volledige relict, inclusief de tuin
- Efficiëntie: de polygoon vereist geen opmetingen in situ
- Duurzaamheid: de polygoon blijft actueel na kleine wijzigingen in situ (bv. wanneer een hek met erfgoedwaarde wordt verplaatst binnen hetzelfde perceel dient de polygoon niet te worden aangepast) en ook kleine verschuivingen t.o.v. het GRB kunnen worden herleid tot actualisaties van het GRB

We streven dus naar een maximale intekening van het relict.

Soms bestaat het relict uit meerdere percelen. In deze gevallen groeperen we alle gerelateerde percelen, waarvan we zeker zijn dat ze tot het relict behoren, tot een polygoon. Hierbij gebruiken we de beschrijving van het erfgoedobject als leidraad. Opgelet! Deze beschrijving bevat soms verwijzingen naar een toestand uit het verleden (i.e. voor het moment van (her)inventarisatie) of naar de ruimere omgeving. Deze nemen we niet mee op in de polygoon.

Indien er een een-op-een-relatie is met een historisch(e) tuin of park, nemen we deze polygoon over.

We knippen geen delen uit percelen.

Wanneer er zich elementen zonder erfgoedwaarde op de percelen bevinden verduidelijken de titel, de thesaurustermen en de beschrijving op basis van erfgoedkenmerken de situatie.

Bijzonderheden: complexe relicten

In uitzonderlijke gevallen, waarbij er zich meerdere relicten op een perceel bevinden of een relict werd opgeslorpt door een groter geheel, opteren we ervoor om een afbakening te kopiëren uit het gebouw aan de grond (GBG) i.p.v. uit het administratief perceel (ADP) van het GRB.

Neoclassicistisch herenhuis

Inventaris bouwkundig erfgoed \ bouwkundig relict

ID: 5365

URI: <https://id.erfgoed.net/erfgoedobjecten/5365>



Locatie

Provincie Achterhoek
 Gemeente Achterhoek
 Dwingelozone Achterhoek
 Straat Lange Nieuwstraat
 Locatie Lange Nieuwstraat 44, Achterhoek (Achterhoek)
 Status [Bewaart](#)

Administratieve gegevens

Geboorteaans

- Achthuis Achterhoek (actualisatie: 09-04-2008 - 09-04-2007)
- Achthuis Achterhoek (actualisatie: 29-07-2007 - 29-07-2006)
- Historisch Achthuis Achterhoek (provinciale inventarisatie: 20-02-2000 - 19-12-2000)
- Erven Achthuis Achterhoek (provinciale inventarisatie: 01-01-1976 - 31-12-1961)

Beknopte karakterisering

Tyologie [herenhuis](#)
 SHB [woningbouw](#)
 Datering [eerste helft 19de eeuw](#)



Compagnie Continentale d'Importation

Inventaris bouwkundig erfgoed \ bouwkundig relict

ID: 302393

URI: <https://id.erfgoed.net/erfgoedobjecten/302393>



Locatie

Provincie Achterhoek
 Gemeente Achterhoek
 Dwingelozone Achterhoek
 Straat Lange Nieuwstraat
 Locatie Lange Nieuwstraat 8, Achterhoek (Achterhoek)
 Status [Bewaart](#)

Administratieve gegevens

Geboorteaans

- Historisch Achthuis Achterhoek (provinciale inventarisatie: 01-01-2003 - 31-12-2002)

Beknopte karakterisering

Tyologie [kantoorgebouw](#)
 SHB [kantoor](#)
 Datering [19de eeuw](#)
 Betrokken personen [De Vries, Jan \(ontwerper\)](#)



Voorbeeld: deze twee relicten bevinden zich op hetzelfde perceel. Om de situatie te verduidelijken kopiëren we de afbakeningen uit het gebouw aan de grond (GBG) i.p.v. uit het administratief perceel (ADP) van het GRB, wat twee maal dezelfde afbakening zou opleveren.

Bijzonderheden: kleine relicten

Kleine relicten zoals boswachterswoningen, bunkers, kapellen, kiosken, standbeelden, waterpompen, wegwijzers, etc. beschikken niet altijd over een eigen administratief perceel (ADP) of een afbakening als gebouw aan de grond (GBG) of als kunstwerk (KNW).

We hanteren volgende hiërarchie:

- Indien het relict beschikt over een eigen perceel kopiëren het administratief perceel (ADP), tenzij de omgeving niet wordt beschreven en buitenproportioneel groot is (bv. een kleine boskapel ten midden van een groot bos). Dan kopiëren we de afbakening als gebouw aan de grond (GBG) of als kunstwerk (KNW).
- Indien het relict louter beschikt over een afbakening als gebouw aan de grond (GBG) of als kunstwerk (KNW) kopiëren we deze afbakening.
- Indien het relict niet voorkomt in het GRB tekenen we een cirkel die net zo groot is als het relict. Omwille van de zichtbaarheid hanteren we evenwel een minimale diameter van twee meter.

Opgelet! Kijk uit voor elektriciteitskabinen etc. met een eigen administratief perceel (ADP) die zich vaak in de nabijheid van kleine relicten bevinden. Verifieer via de orthofoto of het administratief perceel (ADP) ook daadwerkelijk het kleine relict betreft.

Bijzonderheden: gesloopte relicten

Gesloopte relicten worden in de regel op dezelfde manier ingetekend als bewaarde relicten, namelijk door zo veel mogelijk volledige percelen te kopiëren uit het administratief perceel (ADP) van het GRB. Zij worden dus niet blanco gelaten of uit een polygoon geknipt!

Indien de exacte locatie van gesloopt relict niet meer valt te achterhalen of de context compleet is gewijzigd, wordt per relict een cirkel ingetekend die een indicatie geeft van de vroegere locatie. Deze cirkel is ongeveer net zo groot als het oorspronkelijke relict. Omwille van de zichtbaarheid hanteren we ook hier een minimale diameter van twee meter.

Bijzonderheden: concordantie met aanduidingsobjecten

Indien er een een-op-een-relatie is met een bescherming als monument, stads-of dorpsgezicht of cultuurhistorisch landschap streven we naar een concordantie van de polygoon met de desbetreffende polygoon van het aanduidingsobject. Het algemeen uitgangspunt, nl. zo veel mogelijk volledige percelen kopiëren uit het administratief perceel (ADP) van het GRB, blijft evenwel primeren.

We onderscheiden volgende gevallen:

- De bescherming bevat geen volledig perceel: we kopiëren het administratief perceel (ADP) van het GRB, tenzij wel volgens voorgaande regels sowieso al een afbakening zouden gekopieerd hebben uit het gebouw aan de grond (GBG) of het kunstwerk (KNW). Dan kopiëren we toch de polygoon van de bescherming.



- De bescherming bevat minstens een volledig perceel: we kopiëren de polygoon van de bescherming. Deze kan eventueel delen van andere percelen bevatten.

De polygoon is normaalgezien dus steeds even ruim of ruimer als de polygoon van het overeenkomstige aanduidingsobject.

Opgelet! Bij het overnemen van een polygoon van een aanduidingsobject maken we abstractie van eventuele historische toestanden van het GRB. We actualiseren de polygoon naar de meest recente versie van het GRB.

Parochiekerk Sint-Jan in de Olie
inventaris bouwkundig erfgoed \ bouwkundig relict

ID: 12589
URL: <https://54.erfgoed.net/erfgoedobjecten/12589>

Locatie

Provincie	Azvoeren
Gezonde	Boschout
Deelgemeente	Vivende
Straat	Dorpplaats zonder nummer, Boschout (Azvoeren)
Locatie	Dorpplaats zonder nummer, Boschout (Azvoeren)
Status	Beoord.

Administratieve gegevens

Gebruikersnamen

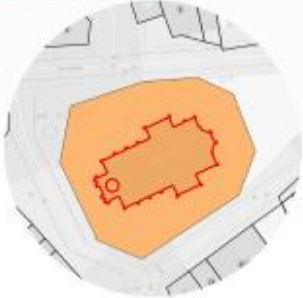
- [Actualisatie Boschout](#) (actualisatie: 14-08-2007 - 14-08-2007)
- [Administratieve Boschout](#) (administratie: 31-08-2007 - 31-08-2007)
- [Levenswijze Boschout](#) (geografische inventarisatie: 00-00-1985 - 31-02-1985)


Links

- [Sint-Jan in de Oliekerk, Vivende | Flickr - Photo Sharing!](#)
- [Sint-Jan in de Oliekerk, Vivende | Flickr - Photo Sharing!](#)
- [Sint-Jan in de Oliekerk, Vivende | Flickr - Photo Sharing!](#)

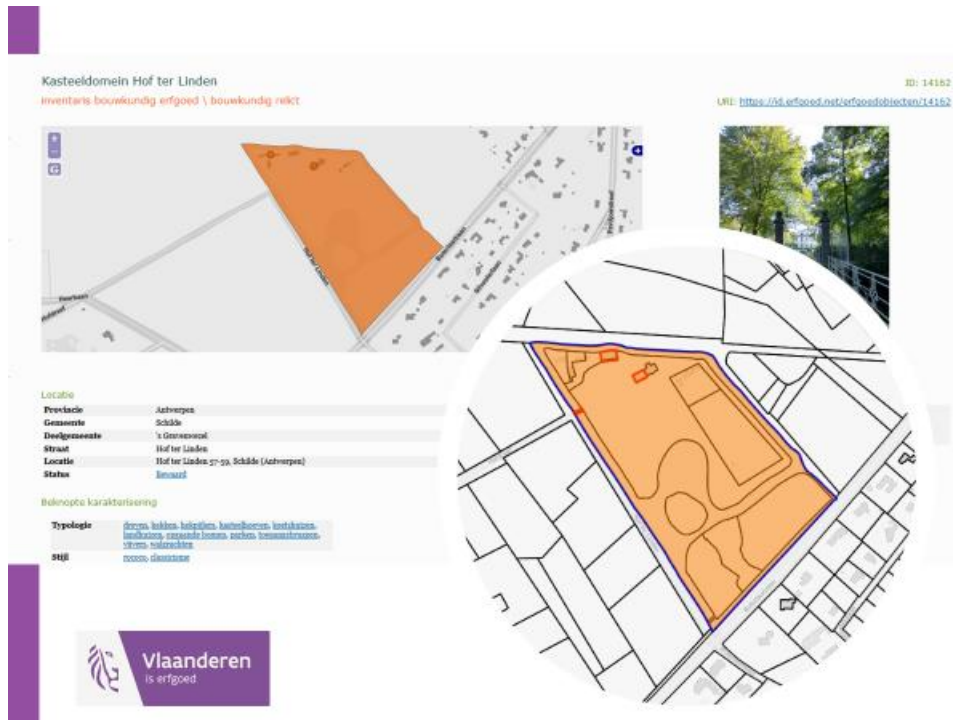
Beknopte karakterisering

Typologie	zuidwestkruis, baksteen, kerktoren, parochiekerken	Betrokken personen	• Gdb. Dautin (Ditmer)
Stijl	neoreetijk		
Datering	denk: kaart 1.04.0000		





Voorbeeld: er is geen volledige een-op-een-relatie tussen het relict en het monument. Het relict omvat nl. ook het kerkhof. We kopiëren dus ook het omringende perceel uit het ADP van het GRB.



Voorbeeld: er is een een-op-een-relatie tussen het relict en het dorpsgezicht. Het relict omvat nl. ook het park. We kopiëren dus de afbakening van het dorpsgezicht.

4. Hoe deze informatie bezorgen aan het agentschap?

Geactualiseerde gegevens stuurt u op naar:

inventaris@onroenderfgoed.be

We sturen u een bevestiging van de goede ontvangst en laten u ook weten wanneer de aanpassingen in de databank zijn doorgevoerd.

Voor vragen kan u op hetzelfde mailadres terecht.

De inventarissen van het agentschap Onroerend Erfgoed zijn ook online raadpleegbaar op kaart via het geoportaal <https://geo.onroenderfgoed.be>.

Daarnaast kan u de inventarissen downloaden als shapefile:

<https://geo.onroenderfgoed.be/downloads>